














ACTUALIZACIÓN DEL PLAN DE DESARROLLO URBANO DE CENTRO DE POBLACIÓN DE PUERTO VALLARTA JALISCO

PLAN PARCIAL DE DESARROLLO URBANO DISTRITO URBANO 3

SIMBOLOGÍA

-  LINEA DE DISTRIBUCIÓN
-  LINEA DE CONDUCCIÓN
-  TANQUE SUPERFICIAL
-  POZO PROFUNDO
-  TANQUE DE AGUA POTABLE

INFORMACIÓN COMPLEMENTARIA

-  LIMITE DE CENTRO DE POBLACIÓN
-  LIMITE DE AREA DE APLICACIÓN
-  LIMITE DE SUBDISTRITO
-  LIMITE DE COLONIAS
-  CURVAS DE NIVEL @ 5 MTS
-  TRAZA
-  AVENIDA DE LOS POETAS
-  AVENIDA MÉXICO

RED DE AGUA POTABLE EXISTENTE D3-12

0 100 250 500 AGOSTO 2012
 ESCALA: 1:20,000

H. AYUNTAMIENTO DE PUERTO VALLARTA, JALISCO
 DIRECCIÓN DE PLANEACIÓN URBANA

